

Eén platform

voor een veilig openbaar domein
en efficiënte administratie.



De uitdaging

Gebrek aan overzicht

01 Potentiële conflicten

Evenementen, toertochten, wegenwerken, omleidingen, containerplaatsingen en terrassen maken vaak aanspraak op dezelfde ruimte.

02 Versnipperde informatie

Data is verspreid over verschillende diensten, inboxen, gedeelde mappen en spreadsheets.

03 Gebrek aan geïntegreerd systeem

Eén digitale oplossing voor aanvragen, dossierbehandeling en opvolging op het terrein, volledig geïntegreerd met het digitale ecosysteem van het lokaal bestuur.

04 Onvoldoende transparantie naar burgers toe

Duidelijke processen en heldere communicatie richting burgers, aannemers, organisatoren en uitbaters.

De oplossing

Efficiënt beheer van het openbaar domein

Centraal platform

Aanvragen, adviezen, besluiten en vergunningen komen samen in één gestroomlijnde flow.

Overzicht op kaart

Volledig zicht op alle hinder op het openbaar domein, zowel op kantoor als op het terrein.

Digitalisering

Automatische takenverdeling, signalisatieplannen tekenen, vergunningen opmaken, rapportering,.. Geef medewerkers alle tools voor een efficiënte dossierbehandeling.

Samenwerking

Bestuur, politie en hulpdiensten werken samen, ieder met behoud van hun eigen tools.

5 modules



Inname openbaar domein (IOD)

Deze module ondersteunt de aanvraag en dossierbehandeling voor **verhuisaanvragen, containerplaatsingen, wegenwerken** en andere vormen van hinder op het openbaar domein.



Evenementen (EV)

Deze module ondersteunt de aanvraag en dossierbehandeling voor **buurtfesten, kermissen en toertochten,...**



Vaststellingen (VAST)

Deze **module** maakt het mogelijk om vaststellingen (**niet vergunde innames, onveilige situaties,..**) efficiënt op het terrein te registreren, met onmiddellijke verwerking en opvolging op kantoor.



Publiek toegankelijke inrichtingen (PTI)

Deze module ondersteunt de aanvraag, dossierbehandeling en opvolging voor **horecazaken, nachtwinkels, sportkantines** en vergelijkbare gelegenheden.



Toegangsvergunningen (TV)

Deze module biedt een gebruiksvriendelijke oplossing voor het aanvragen, behandelen en handhaven van toegangsvergunningen voor **autoluwe zones, knips en tonnagebeperkingen**.

Waarom Eaglebe?

Eén platform

Eén **overzichtelijk en geïntegreerd** systeem in plaats van losse, onsamenvan-
gende tools.



Toegankelijk

Portaal voor **burgers**,
backoffice voor **medewerkers** en
mobiele app voor op het terrein.



Expertise

Een **deskundig team** dat je ondersteunt
met advies en procesoptimalisatie, op
maat van jouw specifieke situatie.



Innovatie

Elke maand **updates** die meteen nuttig
zijn voor de gebruikers.



Community

Het **grootste netwerk** van lokale
besturen, politiezones en hulpdiensten,
gericht op kennisdeling en wederzijds
leren.



Eaglebe

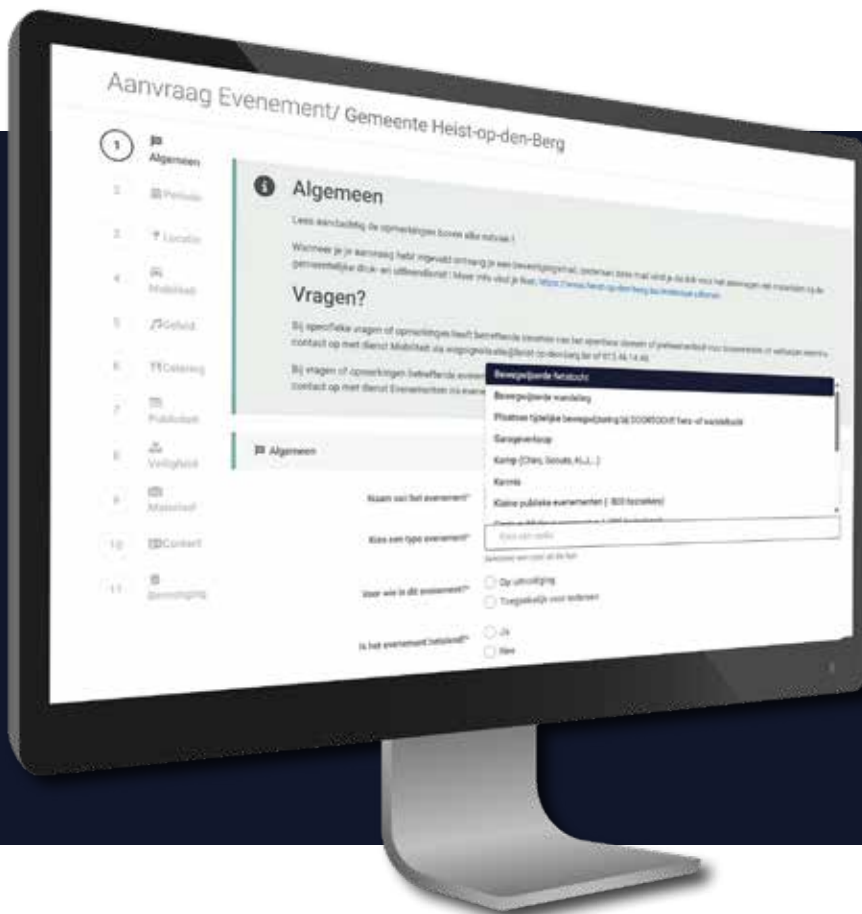
Reeds actief in meer dan
230 steden & gemeenten!

+ **36.000** vergunningen per maand
+ **10 000** gebruikers backoffice



Vergun vlot & veilig

De Aanvraag



Slim & dynamisch aanvraagformulier

Afgestemd op het bestuur en het type inname, evenement of publiek toegankelijke inrichting.

Portaal voor de aanvrager

Volg **eenvoudig** aanvragen op voor besturen over heel België.



Mogelijkheid om aanvragen te **vervolledigen, verlengen, kopiëren, betalen, aanpassen, communiceren.**



Gekoppeld aan **burgerprofiel, verenigingsloket & ondernemingsloket**



Vergun vlot & veilig

Dossierbehandling

Centraal overzicht & efficiënte taakverdeling

Houd grip op al je dossiers via dashboards, kaarten, kalenders en rapporten.

Taken worden automatisch verdeeld, waardoor de werklast evenwichtig blijft en dubbel werk wordt voorkomen.



Dossierbehandling met handige tools

Digitale signalisatieplannen

Gekoppeld met werkopdrachten



Adviezen van interne & externe gebruikers

Gekoppeld met FOCUS



Facturatie met online betaling

Gekoppeld met uw boekhoudpakket



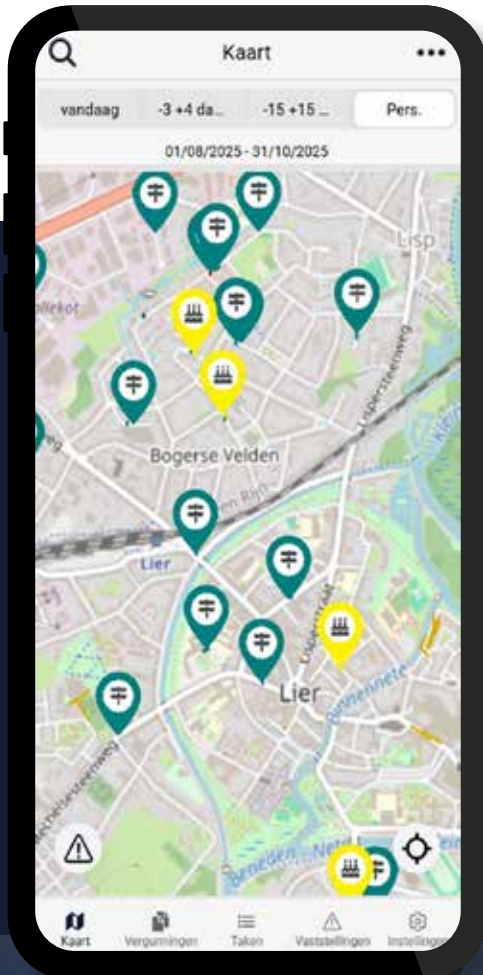
Opmaak van (vergunning) documenten

Gekoppeld met digitaal tekenen & notulering



Vergun vlot & veilig

Opvolging op het terrein



Actieve handhaving & meldingen

Handhaving via gerichte controles & spontane vaststellingen.

Meldingen van niet vergunde innames, foutief geplaatste signalisatie, sluikestort,..

Alles mobiel, traceerbaar en gekoppeld aan het backoffice dossier voor de medewerker op kantoor.



Referenties

Aalst ♥ Aalter ♥ Aarschot ♥ Aartselaar ♥ Affligem ♥ Alveringem ♥ Amay ♥ Anderlues ♥ Anzegem
Ardoosie ♥ Avelgem ♥ Aywaille ♥ Bassenge ♥ Beernem ♥ Berlare ♥ Bertem ♥ Bever ♥ Beveren
Bilzen ♥ Binche ♥ Blankenberge ♥ Boechout ♥ Bonheiden ♥ Boom ♥ Boortmeerbeek ♥ Bornem
Boutersem ♥ Brasschaat ♥ Braine-le-Comte ♥ Brecht ♥ Bredene ♥ Brugge ♥ Buggenhout
Chapelle-lez-Herlaimont ♥ Châtelet ♥ Chaudfontaine ♥ Chaumont-Gistoux ♥ Damme ♥ De Haan
De Panne ♥ De Pinte ♥ Deerlijk ♥ Denderleeuw ♥ Dendermonde ♥ Dentergem ♥ Destelbergen
Diest ♥ Diksmuide ♥ Dilbeek ♥ Drogenbos ♥ Duffel ♥ Ecaussinnes ♥ Edegem ♥ Eeklo ♥ Engis
Erpe-Mere ♥ Erquennes ♥ Esneux ♥ Estinnes ♥ Etterbeek ♥ Flémalle ♥ Frameries ♥ Galmaarden
Gavere ♥ Geel ♥ Gembloux ♥ Genk ♥ Geraardsbergen ♥ Glabbeek ♥ Haaltert ♥ Hamme
Harelbeke ♥ Heers ♥ Heist-op-den-Berg ♥ Hemiksem ♥ Herent ♥ Herzele
Heuvelland ♥ Houthulst ♥ Hove ♥ Huldenberg ♥ Hulshout ♥ Ichtegem ♥ Ieper ♥ Ingelmunster
Jalhay ♥ Jodoigne ♥ Kampenhout ♥ Kapelle-op-den-Bos ♥ Kapellen ♥ Kaprijke
Kluisbergen ♥ Knokke-Heist ♥ Koekelare ♥ Koksijde ♥ Kontich ♥ Kortemark ♥ Kortenberg
Kraainem ♥ Kruisem ♥ Kuurne ♥ La Louvière ♥ Laakdal ♥ Laarne ♥ Langemark-Poelkapelle
Le Roeulx ♥ Lebbeke ♥ Lede ♥ Ledegem ♥ Lendeledede ♥ Lennik ♥ Leuze-en-Hainaut
Liège ♥ Lierde ♥ Lievegem ♥ Lille ♥ Linkebeek ♥ Lint ♥ Lommel ♥ Lo-Reninge ♥ Lochristi
Lokeren ♥ Lummen ♥ Maarkedal ♥ Maasmechelen ♥ Maldegem ♥ Malle ♥ Meerhout
Meise ♥ Melle ♥ Menen ♥ Merbes-le-Château ♥ Merchtem ♥ Merelbeke-Melle ♥ Merksplas
Mesen ♥ Middelkerke ♥ Mortsels ♥ Mouscron ♥ Niel ♥ Nieuwpoort ♥ Nijlen ♥ Ninove ♥ Nivelles
Oostende ♥ Oosterzele ♥ Oostkamp ♥ Oostrozebeke ♥ Opwijk ♥ Orp-Jauche ♥ Oud-Heverlee
Oudenaarde ♥ Oudenburg ♥ Oud-Turnhout ♥ Pajottegem ♥ Pepingen ♥ Pittem ♥ Poperinge ♥ Putte
Puurs-Sint-Amands ♥ Quaregnon ♥ Ramillies ♥ Ranst ♥ Riemst ♥ Ronse ♥ Roosdaal ♥ Rumst
Saint-Georges-sur-Meuse ♥ Schaerbeek ♥ Schelle ♥ Schilde ♥ Schoten ♥ Sint-Genesius-Rode
Sint-Gillis-Waas ♥ Sint-Katelijne-Waver ♥ Sint-Laureins ♥ Sint-Lievens-Houtem ♥ Sint-Niklaas
Soignies ♥ Spa ♥ Sprimont ♥ Stavelot ♥ Steenokkerzeel ♥ Stekene ♥ Temse ♥ Ternat ♥ Tervuren
Theux ♥ Tielt ♥ Tielt-Winge ♥ Tongeren-Borgloon ♥ Torhout ♥ Trooz ♥ Tubize ♥ Verlaine
Veurne ♥ Villers-le-Bouillet ♥ Visé ♥ Vleteren ♥ Vorst ♥ Waasmunster ♥ Wanze ♥ Wervik ♥ Westerlo
Wetteren ♥ Wevelgem ♥ Wezembeek-Oppem ♥ Wichelen ♥ Wielsbeke ♥ Wijnegem ♥ Willebroek
Wingene-Ruiselede ♥ Woluwe-Saint-Pierre ♥ Wommelgem ♥ Wortegem-Petegem ♥ Zandhoven
Zaventem ♥ Zedelgem ♥ Zele ♥ Zelzate ♥ Zemst ♥ Zoersel ♥ Zonnebeke
Zottegem ♥ Zuienkerke ♥ Zulte ♥ Zwalm ♥ Zwevegem ♥ Zwijndrecht ♥ ...

Eaglebe Connects

Iedereen verbonden,
maximale slagkracht.



Innames

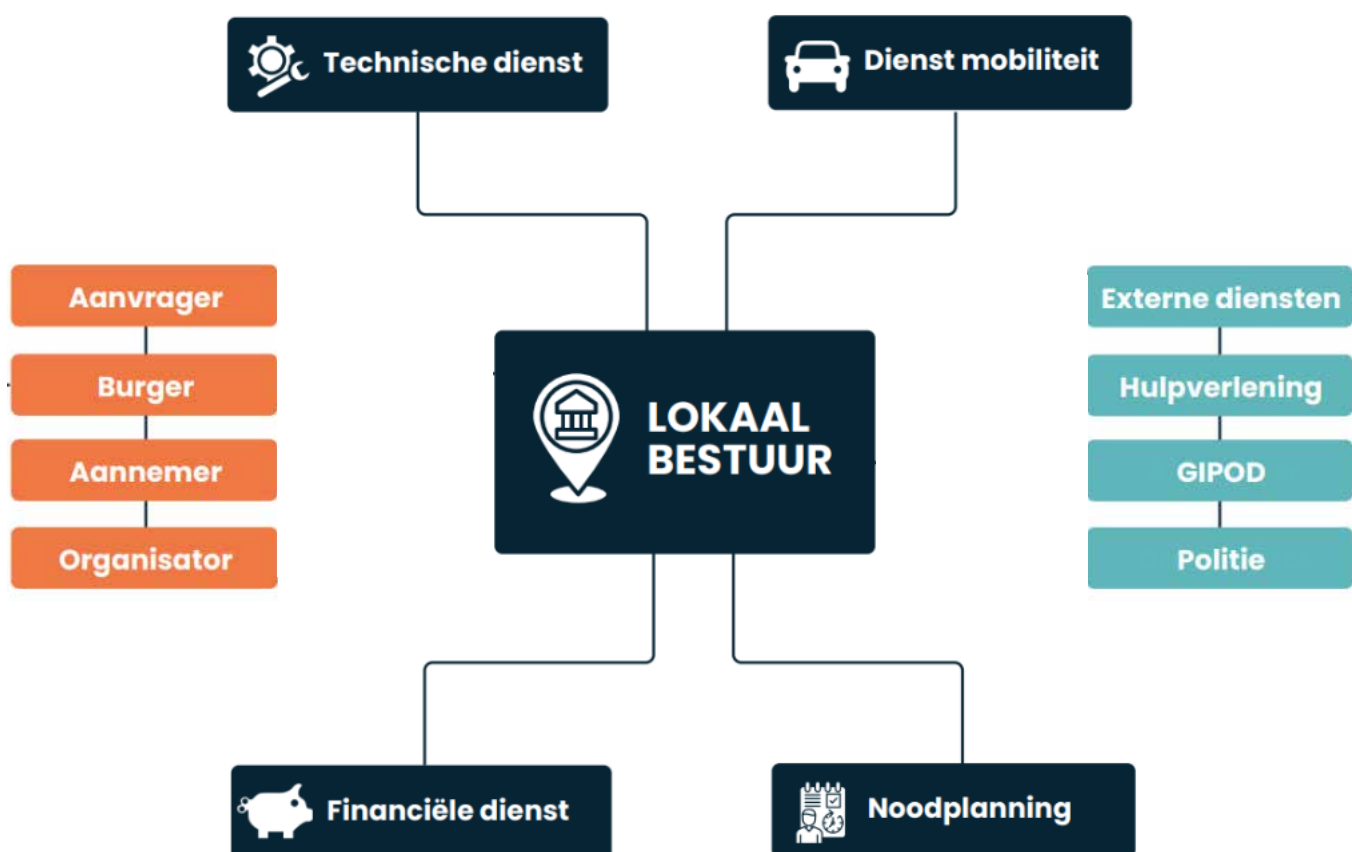


Evenementen



Handhaving

Elke aanvraag, elke inname, altijd
een passende oplossing!



Eaglebe in België

Community & Innovatie



Grootste community
in België.



Gebruikers dragen
bij aan de Eaglebe
Roadmap.

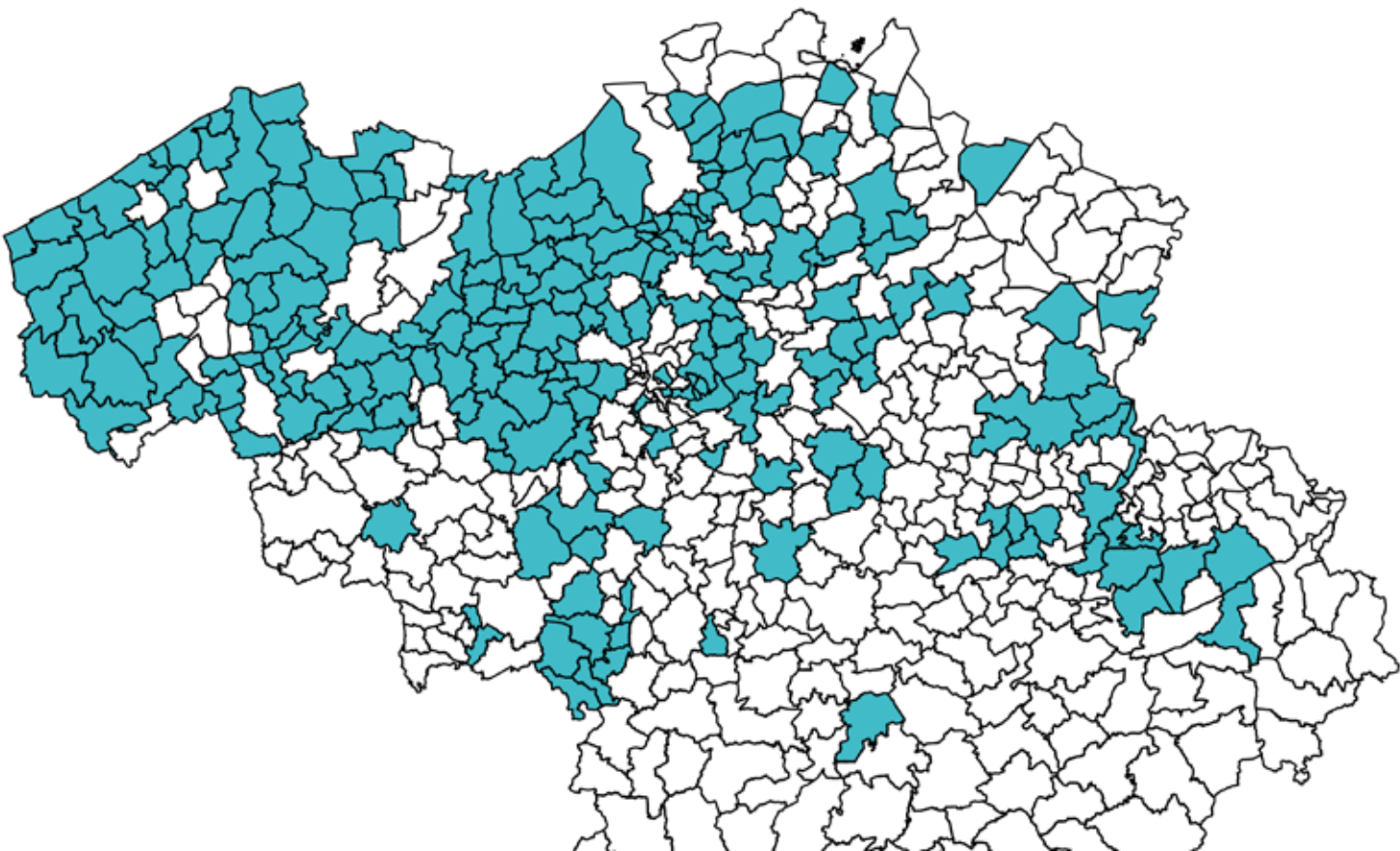


Gebruikers worden
samen gebracht tijdens
webinars, academies,
user days,..

Reeds actief in meer dan 230 steden & gemeenten!

+ 36.000
vergunningen
per maand

+ 10.000
gebruikers
backoffice



Van start met Eaglebe

Typisch opstarttraject

Eaglebe is beschikbaar vanaf dag 1, jullie kiezen tempo!

WEEK 1



Start

Intake & configuratie
aanvraagformulieren
& gebruikers

WEEK 2



Kaders

(Retributie)
reglementen &

WEEK 3



Groei

Training per rol
(diensten, politie,
terrein)

WEEK 4



Lancering

Proefdraaien.
Live

Prijsstructuur

Helder en schaalbaar



Per module

Eénmalige opleiding/
onboarding
plus abonnement.



Prijs

De prijs schaalst met
aantal inwoners van
uw bestuur.



Abonnement

Onafhankelijk van het
aantal gebruikers en
dossiers.



Voorstel

Vraag gerust je
voorstel op maat.

Meer weten?

Ben je na het lezen van deze brochure benieuwd hoe we jouw lokaal bestuur kunnen ondersteunen?

Wil je graag weten hoe Eaglebe zorgt voor heel wat minder werkdruk maar toch een veel beter overzicht van wat er zich afspeelt op het openbaar domein in jouw gemeente?

Dan plannen we graag een demo op maat voor jou!

E-mail: help@eaglebe.com



Merkator Group



Merkator is het **GIS Core Competence Center** in België.

GIS Training Center

ESRI, VertiGIS, FME, QGIS, Geo AI, Eaglebe, MarlinDT, BIM, Interoperabiliteit en Digital Twins.

250+ experts zetten zich dagelijks in voor een veiliger openbaar domein en sterke utility-netwerken.

Uitdaging rond geodata of GIS?

Dan bent u bij Merkator aan het juiste adres.

ISO Certified



www.merkator.com



www.eaglebe.com

Powered by  **Merkator**
GROUP

Verantwoordelijke uitgever: Geert De Coensel

MERKATOR NV/SA | Vliegwezenlaan 48 | 1731 Asse | Tel: 02 309 21 12 | BE 0839.944.576 | www.eaglebe.com